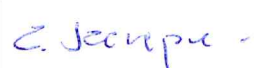


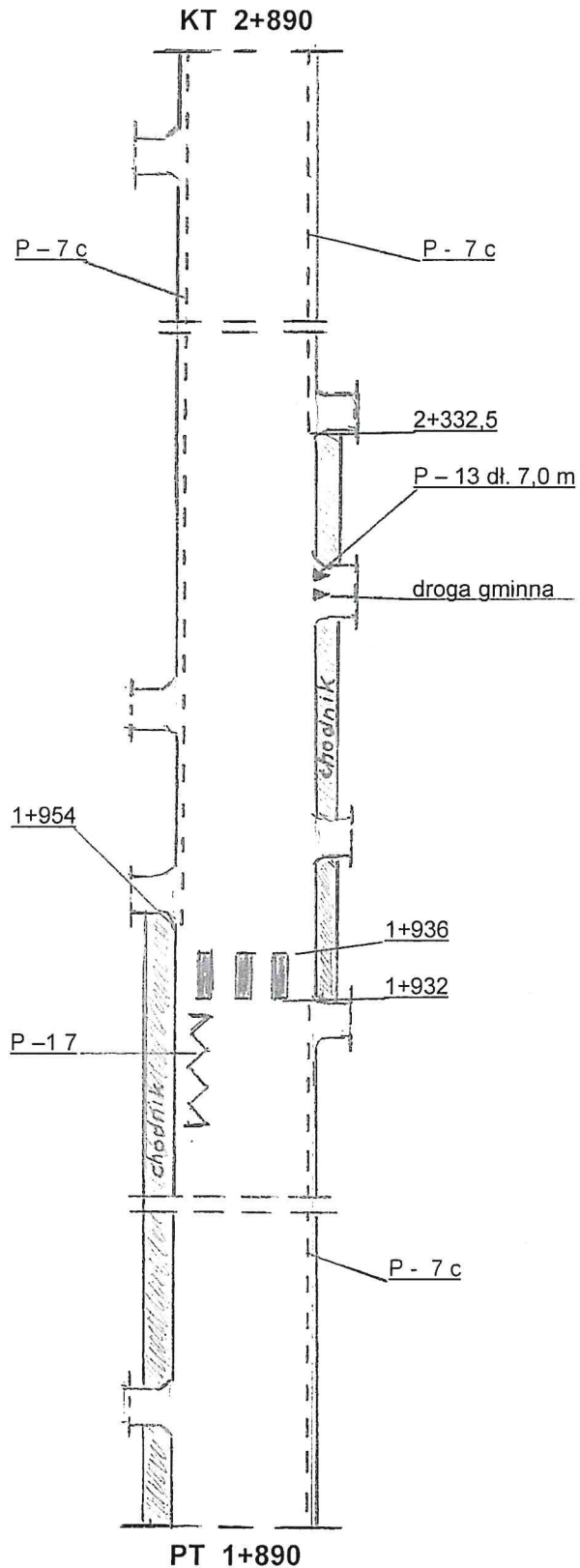


SCHEMAT OZNAKOWANIA POZIOMEGO

Biuro projektowe: Biuro Usługowe „PROJTOM” Projektowanie, Nadzory, Doradztwo w Zakresie Budownictwa Drogowego Tomasz Konwiński adres siedziby: ul. P. Cymśa 12/14 88 -100 Inowrocław NIP 556-129-98-55 REGON 340423912		Inwestor: Zarząd Dróg Powiatowych ul. M. Konopnickiej 20, 88-300 Mogilno	
		tytuł projektu: „PRZEBUDOWA DROGI POWIATOWEJ NR 2438C GĘBICE - ŁĄKIE odc. w m. ZBYTOWO, od km 1+890 do km 2+890 o dł. 1.000 km”	
		Branża projektu: DROGOWA	Stadium projektu: PROJEKT BUDOWLANO-WYKONAWCZY
funkcja, imię i nazwisko Projektant mgr inż. Zygmunt Szczepański	nr i zakres uprawnień Uprawnienia nr ABIT-II - 7131-38/2000 do projektowania w specjalności konstrukcyjno - budowlanej bez ograniczeń		podpis 
Opracował mgr inż. Tomasz Płotkowiak	Uprawnienia nr UAN-KZ-7210/274/85 do wykonywania samodzielnej funkcji kierownika budowy i robót w specjalności konstrukcyjno- inżynierskiej w zakresie dróg, typowych przepustów i mostów, sporządzania w budownictwie osób fizycznych projektów budowlani nie będącymi budynkami		
Kierownik biura inż. Tomasz Konwiński	Uprawnienia nr NB -7210/222/78 do wykonywania samodzielnej funkcji kierownika budowy i robót w specjalności konstrukcyjno-inżynierskiej w zakresie dróg, typowych mostów i przepustów		
Tytuł rysunku: OZNAKOWANIE POZIOME		nr rysunku: 7.	skala rysunku: szkic
			data rysunku: 25.10.2016r.

SZKIC OZNAKOWANIA POZIOMEGO



Zestawienie:

1. Linia krawędziowa przerywana P-7c	dł. 1535,5 m * 0,06 m ² /mb = 92,13 m ²
2. Linia warunkowego zatrzymania P-13	dł. 7,0 m * 0,2625 m ² /mb = 1,84 m ²
3. Przejście dla pieszych P-10	w km 1932 do km 1+936 = 12,00 m ²
4. Linia przystankowa P-17	dł. 30,0 m = 4,50 m ²

Razem:

110,47 m²